




- Anmerkungen zu den eingezeichneten Radrouten**
- Gefahrenstellen**
1. Enge Straßen und viel KFZ-Verkehr (Ausweichverkehr)
 2. Nicht asphaltierter Waldweg (Schotterstrecke)
 3. Starkes Gefälle
 4. Querender Werksverkehr und Straßenverschmutzung
 5. Viel KFZ-Verkehr, obwohl Anliegerstraße
 6. Unübersichtliche Kreuzung
 7. Uneinsehbare Abbiegung
 8. Uneinsehbarer Abzweig; zwei Radstrecken treffen hier aufeinander.

-  Rad-Schulweg
-  Gefahrenstelle mit Nummer, (hier Nr.1)
-  Vorfahrt achten für Radfahrer bei Überquerung von Hauptstraßen

Stadt Herrenberg
 Amt für Stadtentwicklung 61

Herrenberg
 die mittelstadt

Rad-Schulwegplan 2015
 Bereich Schulzentrum Markweg, Herrenberg

unmaßstäblich	Datum:	Bearbeiter:	Gezeichnet:
	30.08.2012	Lö	Be
	31.08.2012	Lo/Rapp	Be
	15.03.2017	Ger	Be
	07.08.2018	ADFC/Ueltzen	Be
	10.07.2019	ADFC/Ueltzen	Be

Grundlage: Topographische Karte RK10, Stand 2017
 © Landratsamt Böblingen, Amt für Vermessung und Flurneuordnung
 F:\Amt_6102_PROJEKTE\07_Sonstiges\40_RadSchulwegplan\2019-07-10 Markweg-Rad-Schulwegplan.dwg